

Donošenje Odluke o proglašenju komunalne infrastrukture
javnim dobrom u općoj uporabi u neotuđivom vlasništvu Općine
Čavle: područje SRC Platak

Obrazloženje

Prema Zakonu o komunalnom gospodarstvu („Narodne novine“ broj 68/18, 110/18 i 32/20) – u daljnjem tekstu: Zakon, komunalnu infrastrukturu predstavljaju: nerazvrstane ceste, javne prometne površine na kojima nije dopušten promet motornim vozilima, javna parkirališta, javne garaže, javne zelene površine, građevine i uređaji javne namjene, javna rasvjeta, groblja i krematoriji na grobljima, građevine namijenjene obavljanju javnog prijevoza i druge građevine koje odlukom odredi tijelo jedinice lokalne samouprave ako služe za obavljanje komunalne djelatnosti.

Sukladno odredbama Zakona komunalna infrastruktura je javno dobro u općoj uporabi u vlasništvu jedinica lokalne samouprave koja ustrojava i vodi evidenciju o istoj.

Odredbom članka 62. Zakona propisano je da odluku o proglašenju komunalne infrastrukture javnim dobrom u općoj uporabi donosi predstavničko tijelo jedinice lokalne samouprave, dok je člankom 132. propisano da se komunalna infrastruktura izgrađena do dana stupanja na snagu Zakona koja nije evidentirana u katastru ili nije evidentirano njezino stvarno stanje evidentira u katastru na temelju geodetskog elaborata izvedenog stanja komunalne infrastrukture, potvrde jedinice lokalne samouprave da se radi o komunalnoj infrastrukturi i upisuje u zemljišne knjige kao neotuđivo vlasništvo jedinice lokalne samouprave na čijem se području nalazi.

Predmet ovog materijala je proglašenje komunalne infrastrukture javnim dobrom u općoj uporabi u neotuđivom vlasništvu Općine Čavle, sukladno geodetskom elaboratu izrađenom od strane Geo 51 d.o.o., Čavle, broj elaborata 2022-84, od 4. srpnja 2022.g. godine, u svrhu evidentiranja izvedenog stanja komunalne infrastrukture i to:

- novoformirane k.č.br. 6559, k.o. Podhum, površine 9258 m² – Soboli, skijalište Platak, zemljište za sport i rekreaciju i k.č.br. 6560, k.o. Podhum, površine 11254 m² – Soboli, skijalište Platak, zemljište za sport i rekreaciju, koje nekretnine predstavljaju javnu prometnu površinu na kojima nije dopušten promet motornih vozila.

Slijedom navedenog upućuje se Općinskom vijeću na razmatranje i usvajanje Odluke o proglašenju komunalne infrastrukture javnim dobrom u općoj uporabi na predmetnim nekretninama, a koje će se u zemljišnim knjigama upisati kao javno dobro u općoj uporabi u neotuđivom vlasništvu Općine Čavle.

Općinska načelnica





Geo51 d.o.o.

ČAVLE, TRG HRVATSKIH BRANITELJA 1

mob: 098 169 6408

info@geo51.hr

www.geo51.hr

IBAN HR2724840081135073105

OIB 07288707472

REPUBLIKA HRVATSKA
PRIMORSKO-GORANSKA ŽUPANIJA
OPĆINA ČAVLE

Katastarska općina: PODHUM, MBR 324701

Broj katastarskog plana: 8

Investitor : OPĆINA ČAVLE, ČAVJA 31, ČAVLE, 51218 DRAŽICE, OIB: 27613220645

**Broj elaborata iz
Zbirke GE:**

GEODETSKI ELABORAT

za potrebe provođenja promjena u katastru zemljišta izrađen u svrhu:

- evidentiranje izvedenog stanja komunalne infrastrukture

na k.č. 3745/46, 3745/47, 3745/48, 3745/49, 3745/50, 3745/55, 3745/56, 3745/57, 3745/58 u K.O. PODHUM

Naziv komunalne infrastrukture: Skijalište Platak

REPUBLIKA HRVATSKA
DRŽAVNA GEODETSKA UPRAVA
PODRUČNI URED ZA KATASTAR RIJEKA
ODJEL ZA KATASTAR NEKRETNINA RIJEKA

Klasa:

Ur. broj:

Potvrdio/la:

Izradio/la:
Vučković Nina, mag. ing. geod. et
geoinf.

Odgovorna osoba za obavljanje stručnih
geodetskih poslova:
Baćac Davor, dipl.ing.geod.

Odgovorna osoba pravne osobe
Ivana Krmpotić, dipl.ing.geod.

ČAVLE, 04. 07. 2022.

Broj elaborata: 2022-84

Geo51 d.o.o.
ČAVLE



REPUBLIKA HRVATSKA
DRŽAVNA GEODETSKA UPRAVA
PODRUČNI URED ZA KATASTAR
RIJEKA

BR. ZAHTJEVA: 751514/2022

POTVRDA REZERVACIJE BROJEVA KATASTARSKIH ČESTICA

Područni ured za katastar Rijeka temeljem zahtjeva Geo51 društvo s ograničenom odgovornošću za geodeziju i informatičke usluge, Trg hrvatskih branitelja 1, Čavle 51218 Dražice, Hrvatska, OIB: 07288707472 potvrđuje rezervaciju sljedećih brojeva/podbrojeva katastarskih čestica:

Brojevi katastarskih čestica	
Katastarska općina	Broj katastarske čestice
PODHUM(324701)	6559
PODHUM(324701)	6560

Podbrojevi katastarskih čestica		
Katastarska općina	Broj katastarske čestice	Podbroj katastarske čestice
PODHUM(324701)	3745	63
PODHUM(324701)	3745	64
PODHUM(324701)	3745	65

Brojevi katastarskih čestica za zemljišnu knjigu	
Glavna knjiga	Broj katastarske čestice
PODHUM (324701)	6559
PODHUM (324701)	6560

Podbrojevi katastarskih čestica za zemljišnu knjigu		
Glavna knjiga	Broj katastarske čestice	Podbroj katastarske čestice
PODHUM (324701)	3745	63
PODHUM (324701)	3745	64
PODHUM (324701)	3745	65

Ova potvrda izdaje se u svrhu Izrada geodetskih elaborata i u druge svrhe se ne smije upotrijebiti.

Sukladno Zakonu o upravnim pristojbama (»Narodne novine«, br. 115/16) te Uredbi o tarifi upravnih pristojbi (»Narodne novine«, br. 92/21 i 93/21), upravna pristojba po Tar. Br. 1. ne naplaćuje se.



Kontrolni broj: 121774529005afb

Skeniranjem QR koda navedenog na ovom elektroničkom zapisu možete provjeriti točnost podataka. Isto možete učiniti i na internet adresi <http://ois.molit.gov.hr/public/checkDocument.jsp> unosom kontrolnog broja. U oba slučaja sustav će prikazati izvornik ovog dokumenta. U slučaju da je ovaj dokument identičan prikazanom izvorniku u digitalnom obliku. Državna geodetska uprava potvrđuje točnost dokumenta i stanje podataka u trenutku izdaje isprave.

Geo51 d.o.o.

za geodeziju i informatičke usluge

Trg hrvatskih branitelja 1, Čavle, 51218 Dražice
tel: 098 169 6408
E-mail: info@geo51.hr
IBAN HR2724840081135073105
OIB 07288707472

3745/53


Katastarska općina: PODHUM
MBR: 324701
Detaljni list: 8

KOPIJA KATASTARSKOG PLANA

- stanje prije promjene -

Mjerilo 1:500
Izvorno mjerilo 1:2880

3745/54



3745/55

Investitor:
OPĆINA ČAVLE
Čavja 31, Čavle, 51218 Dražice
OIB: 27613220645

3745/56

3745/57

3745/58

3751/16

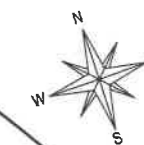
Izradila:
Nina Vučković, mag. ing. geod. et geoinf.
Rijeka, srpanj 2022. godine
Broj elaborata: 2022-84

Odgovorna osoba za obavljanje stručnih
geodetskih poslova
Davor Baćac, dipl.ing. geod.

Geo51 d.o.o.
za geodeziju i informatičke usluge

Trg hrvatskih branitelja 1, Čavle, 51218 Dražice
tel: 098 169 6408
E-mail: info@geo51.hr
IBAN HR2724840081135073105
OIB 07288707472

Katastarska općina: PODHUM
MBR: 324701
Detaljni list: 8



KOPIJA KATASTARSKOG PLANA

- stanje prije promjene -

Mjerilo 1:500
Izvorno mjerilo 1:2880

Investitor:
OPĆINA ČAVLE
Čavja 31, Čavle, 51218 Dražice
OIB: 27613220645

3745/47

Izradila:
Nina Vučković, mag. ing. geod. et geoinf.
Rijeka, srpanj 2022. godine
Broj elaborata: 2022-84

Odgovorna osoba za obavljanje stručnih
geodetskih poslova
Davor Baćac, dipl.ing. geod.

3745/45

3745/46

3745/48

3745/49

3745/50

3751/19

3751/18

3751/21

5343

3751/16

3751/6

3745/62
107

Geo51 d.o.o.

za geodeziju i informatičke usluge

Trg hrvatskih branitelja 1, Čavle, 51218 Dražice

tel: 098 169 6408

E-mail: info@geo51.hr

IBAN HR2724840081135073105

OIB 07288707472

3745/53

Katastarska općina: PODHUM

MBR: 324701

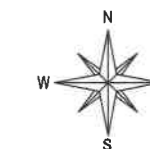
Detaljni list: 8

KOPIJA KATASTARSKOG PLANA

- predloženo novo stanje -

Mjerilo 1:500

Izvorno mjerilo 1:2880



Investitor:

OPĆINA ČAVLE

Čavja 31, Čavle, 51218 Dražice

OIB: 27613220645

3745/54

3745/55

3745/56

3745/57

6559
504

3745/63

3745/64

3745/65

3751/16

Izradila:

Nina Vučković, mag. ing. geod. et geoinf.

Rijeka, srpanj 2022. godine

Broj elaborata: 2022-84

Odgovorna osoba za obavljanje stručnih

geodetskih poslova

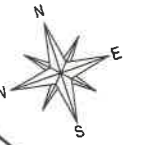
Davor Baćac, dipl.ing. geod.

Geo51 d.o.o.

za geodeziju i informatičke usluge

Trg hrvatskih branitelja 1, Čavle, 51218 Dražice
tel: 098 169 6408
E-mail: info@geo51.hr
IBAN HR2724840081135073105
OIB 07288707472

Katastarska općina: PODHUM
MBR: 324701
Detaljni list: 8



KOPIJA KATASTARSKOG PLANA

- predloženo novo stanje -

Mjerilo 1:500
Izvorno mjerilo 1:2880

Investitor:
OPĆINA ČAVLE
Čavja 31, Čavle, 51218 Dražice
OIB: 27613220645

3745/47

Izradila:
Nina Vučković, mag. ing. geod. et geoinf.
Rijeka, srpanj 2022. godine
Broj elaborata: 2022-84

3745/49

3745/50

Odgovorna osoba za obavljanje stručnih
geodetskih poslova
Davor Baćac, dipl.ing. geod.

3745/51

3745/62
107

3751/6

3745/46

3745/45

3751/19

3751/18

3751/21

5343

3751/16

6560
504

DOSADAŠNJE STANJE											
Redni broj	Broj posjedovnog lista	Dio ili udio dijela	Prezime i ime odnosno tvrtka ili naziv upisane osobe Prebivalište odnosno sjedište, ulica i kućni broj upisane osobe OIB	Suvlas. dio na dijelu	Broj katastar. čestice	Adresa katastarske čestice (naziv rudine, ulice, trga i sl.)	Način uporabe katastarske čestice Način uporabe zgrade, Adresa zgrade Naziv zgrade Pravo građenja	Površina katastarske čestice ha a m ²	Posebni pravni režimi	Z.K. podaci	
										1	2
1	835	1/1	OPĆA POLJOPRIVREDNA ZADRUGA DRAŽICE, JELENJE (POSJEDNIK)		3745/46	JASENOVICA	PAŠNJAK	61 22 61 22			
2	835	1/1	OPĆA POLJOPRIVREDNA ZADRUGA DRAŽICE, JELENJE (POSJEDNIK)		3745/47	JASENOVICA	PAŠNJAK	58 99 58 99			
3	835	1/1	OPĆA POLJOPRIVREDNA ZADRUGA DRAŽICE, JELENJE (POSJEDNIK)		3745/48	JASENOVICA	PAŠNJAK	69 49 69 49			
4	835	1/1	OPĆA POLJOPRIVREDNA ZADRUGA DRAŽICE, JELENJE (POSJEDNIK)		3745/49	JASENOVICA	PAŠNJAK	51 79 51 79			
5	835	1/1	OPĆA POLJOPRIVREDNA ZADRUGA DRAŽICE, JELENJE (POSJEDNIK)		3745/50	JASENOVICA	PAŠNJAK	59 71 59 71			
6	1719	1/2 1/2	MLINAR ŽELJKA ROĐ. KNEŽEVIĆ RIJEKA, FRANJE BELULOVIĆA 16 (VLASNIK) OIB 50135771685 BALOG TANJA DARUVAR, VINOGRADSKA CESTA 56 (VLASNIK) OIB 83053335028		3745/55	JASENOVICA	PAŠNJAK	50 71 50 71			
7	835	1/1	OPĆA POLJOPRIVREDNA ZADRUGA DRAŽICE, JELENJE (POSJEDNIK)		3745/56	JASENOVICA	PAŠNJAK	51 58 51 58			
8	835	1/1	OPĆA POLJOPRIVREDNA ZADRUGA DRAŽICE, JELENJE (POSJEDNIK)		3745/57	JASENOVICA	PAŠNJAK	43 15 43 15			
9	835	1/1	OPĆA POLJOPRIVREDNA ZADRUGA DRAŽICE, JELENJE (POSJEDNIK)		3745/58	JASENOVICA	PAŠNJAK	13 68 13 68			
10											
11											
								Σ(Σ) =	4 60 32		
								ΔΣ+ --	- 1 94		

NOVO STANJE											
Broj posjedovnog lista	Dio ili udio dijela	Prezime i ime odnosno tvrtka ili naziv upisane osobe Prebivalište odnosno sjedište, ulica i kućni broj upisane osobe OIB	Suvl. dio na dijelu	Broj katastar. čestice	Broj detalj. lista	Adresa katastarske čestice (naziv rudine, ulice, trga i sl.)	Način uporabe katastarske čestice Način uporabe zgrade, Adresa zgrade Naziv zgrade Pravo građenja	Površina katastarske čestice ha a m ²	Posebni pravni režimi	Z.K. podaci	
										10	11
835	1/1	DOSADAŠNJI		3745/46	8	JASENOVICA	PAŠNJAK	51 51 51 51			
835	1/1	DOSADAŠNJI		3745/47	8	JASENOVICA	PAŠNJAK	32 25 32 25			
835	1/1	DOSADAŠNJI		3745/48	8	JASENOVICA	PAŠNJAK	37 19 37 19			
835	1/1	DOSADAŠNJI		3745/49	8	JASENOVICA	PAŠNJAK	29 49 29 49			
835	1/1	DOSADAŠNJI		3745/50	8	JASENOVICA	PAŠNJAK	38 73 38 73			
1719	- dos -	DOSADAŠNJI		3745/55 3745/63	8 8	JASENOVICA JASENOVICA	PAŠNJAK PAŠNJAK	24 08 44 24 52			
835	1/1	DOSADAŠNJI		3745/56 3745/64	8 8	JASENOVICA JASENOVICA	PAŠNJAK PAŠNJAK	24 03 2 52 26 55			
835	1/1	DOSADAŠNJI		3745/57 3745/65	8 8	JASENOVICA JASENOVICA	PAŠNJAK PAŠNJAK	15 14 1 76 16 90			
835				3745/58		PONIŠTAVA SE I SPAJA U K.Č. 6559					
NOVI -1	1/1	OPĆINA ČAVLE - JAVNO DOBRO U OPĆOJ UPORABI, ČAVLE, ČAVJA 31 (VLASNIK) OIB 27613220645		6559	8	SOBOLI, SKIJALIŠTE PLATAK	ZEMLJIŠTE ZA SPORT I REKREACIJU	92 58 92 58	KI		
NOVI -1	1/1	OPĆINA ČAVLE - JAVNO DOBRO U OPĆOJ UPORABI, ČAVLE, ČAVJA 31 (VLASNIK) OIB 27613220645		6560	8	SOBOLI, SKIJALIŠTE PLATAK	ZEMLJIŠTE ZA SPORT I REKREACIJU	1 12 54 1 12 54	KI		
								Σ(Σ) =	4 62 26		

Broj:

Općinski sud u Rijeci
Zemljišnoknjižni odjel Rijeka

Katastarska općina: PODHUM

Područni ured za katastar Rijeka
Odjel za katastar nekretnina Rijeka

Prijavni list sastavljen: srpanj 2022.

PRIJAVNI LIST

ZA KATASTAR

Investitor: OPĆINA ČAVLE
Čavja 31, Čavle, 51218 Dražice
OIB 27613220645

Izradila: Vučković Nina, mag. ing. geod. et geoinf.

Odgovorna osoba za obavljanje stručnih
geodetskih poslova
Davor Baćac, dipl.ing.geod.

Broj:

Općinski sud u Rijeci
Zemljišnoknjižni odjel Rijeka

Katastarska općina: PODHUM

Područni ured za katastar Rijeka
Odjel za katastar nekretnina Rijeka

Prijavni list sastavljen: srpanj 2022.

PRIJAVNI LIST

ZA ZEMLJISNU KNJIGU

Investitor: OPĆINA ČAVLE
Čavja 31, Čavle, 51218 Dražice
OIB 27613220645

Izradila: Vučković Nina, mag. ing. geod. et geoinf.

Odgovorna osoba za obavljanje stručnih
geodetskih poslova
Davor Baćac, dipl.ing.geod.

NOVO STANJE

Broj ZK uložka	Dio ili udio dijela	Prezime i ime odnosno tvrtka ili naziv upisane osobe Prebivalište odnosno sjedište, ulica i kućni broj upisane osobe OIB	Suvlas. dio na dijelu Etažni udio	Broj katastar. čestice	Adresa katastarske čestice (naziv rudine, ulice, trga i sl.)	Oznaka zemljišta (Način uporabe katastarske čestice Način uporabe zgrade, Adresa zgrade, Naziv zgrade, Pravo građenja)	Površina katastarske čestice ha a m ²
10	11	12	13	14	15	16	17
785	1/1	DOSADAŠNJI		3745/46		LIVADA	51 51 51 51
750	1/1	DOSADAŠNJI		3745/47		LIVADA	32 25 32 25
928	- dos -	DOSADAŠNJI		3745/48		LIVADA	37 19 37 19
862	- dos -	DOSADAŠNJI		3745/49		LIVADA	29 49 29 49
987	- dos -	DOSADAŠNJI		3745/50		LIVADA	38 72 38 72
786	- dos -	DOSADAŠNJI		3745/55 3745/63		LIVADA LIVADA	24 08 44 24 52
985	- dos -	DOSADAŠNJI		3745/56 3745/64		LIVADA LIVADA	24 03 2 52 26 55
926	- dos -	DOSADAŠNJI		3745/57 3745/65		LIVADA LIVADA	15 44 1 76 17 20

DOSADAŠNJE STANJE


Redni broj	Broj ZK uloška	Dio ili udio dijela	Prezime i ime odnosno tvrtka ili naziv upisane osobe Prebivalište odnosno sjedište, ulica i kućni broj upisane osobe OIB	Suvlas. dio na dijelu Etažni udio	Broj katastar. čestice	Oznaka zemljišta (Način uporabe katastarske čestice Način uporabe zgrade, Adresa zgrade, Naziv zgrade, Pravo građenja)	Ukupna površina katastarske čestice Površina dijelova katastarske čestice		
							j	hv	ha a m ²
1	2	3	4	5	6	8	9		
		2/8	ČUČIĆ JOSIP, BRAĆA ANDRIJEVA PODHUM KBR.264						
		1/8	ČUČIĆ ROBERT, OIB: 75313344949 PODHUM 324, PODHUM 51218 DRAŽICE						
		1/8	ČUČIĆ ROBERT, OIB: 75313344949 PODHUM 324, 51218 DRAŽICE						
9	781	1/2	JURETIĆ ROMANO, HRASNICE 4		3745/58	LIVADA	3 80		13 67
		1/2	JURETIĆ LUCIJA ŽENA ROMANA HRASNICE 4						13 67
10									
11									
							Σ(Σ) =	4 60 60	
							ΔΣ+ - =	- 1 95	

NOVO STANJE

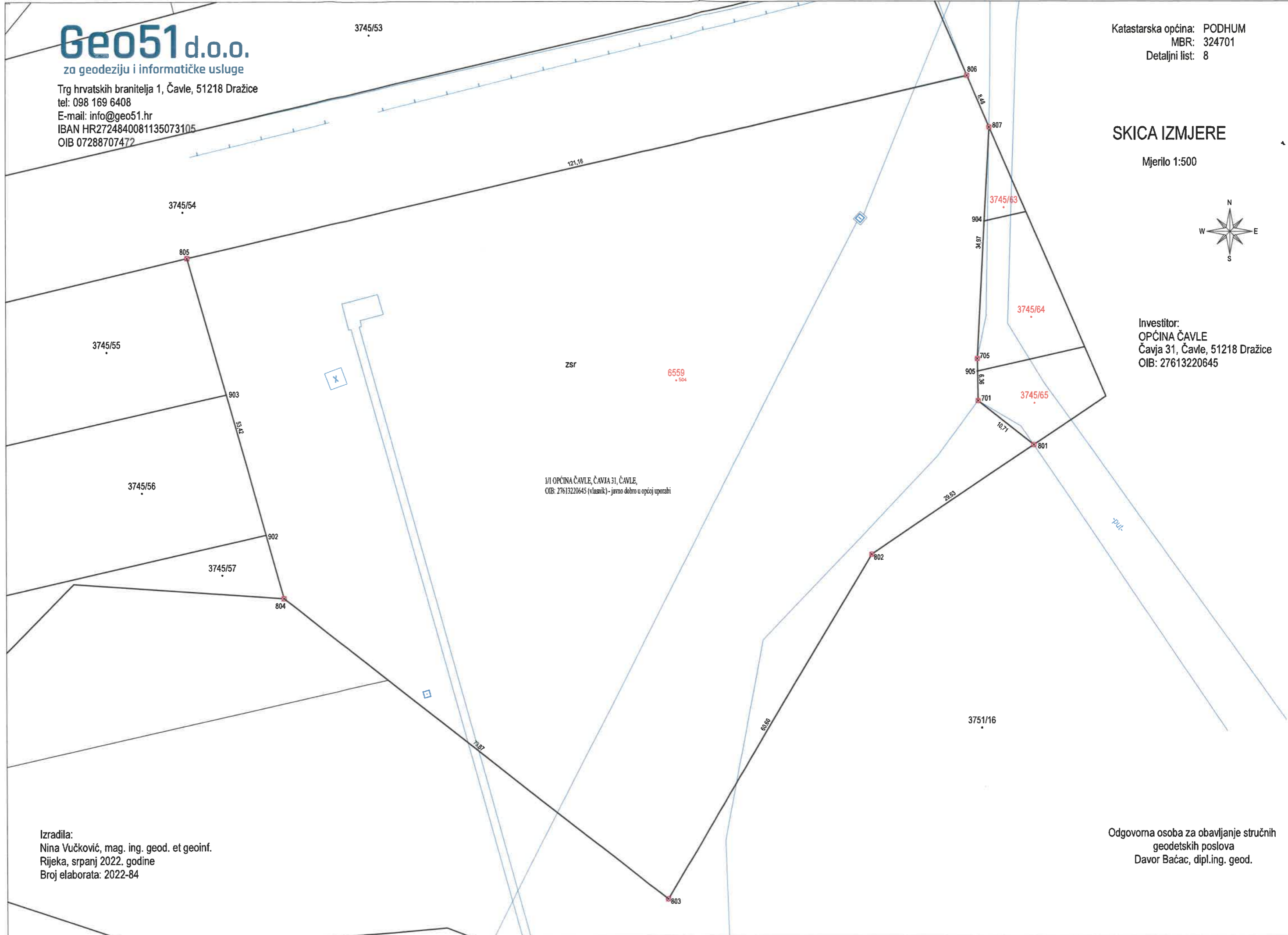
Broj ZK uloška	Dio ili udio dijela	Prezime i ime odnosno tvrtka ili naziv upisane osobe Prebivalište odnosno sjedište, ulica i kućni broj upisane osobe OIB	Suvlas. dio na dijelu Etažni udio	Broj katastar. čestice	Adresa katastarske čestice (naziv rudine, ulice, trga i sl.)	Oznaka zemljišta (Način uporabe katastarske čestice Način uporabe zgrade, Adresa zgrade, Naziv zgrade, Pravo građenja)	Površina katastarske čestice
							ha a m ²
10	11	12	13	14	15	16	17
				3745/58	PONIŠTAVA SE I SPAJA U K.Č. 6559		
NOVI -1	1/1	OPĆINA ČAVLE - JAVNO DOBRO U OPĆOJ UPORABI, ČAVLE, ČAVJA 31 OIB 27613220645		6559	SOBOLI, SKIJALIŠTE PLATAK	ZEMLJIŠTE ZA SPORT I REKREACIJU	92 58 92 58
NOVI -1	1/1	OPĆINA ČAVLE - JAVNO DOBRO U OPĆOJ UPORABI, ČAVLE, ČAVJA 31 OIB 27613220645		6560	SOBOLI, SKIJALIŠTE PLATAK	ZEMLJIŠTE ZA SPORT I REKREACIJU	1 12 54 1 12 54
						Σ(Σ) =	4 62 55

SKICA IZMJERE

Mjerilo 1:500



Investitor:
OPĆINA ČAVLE
Čavja 31, Čavle, 51218 Dražice
OIB: 27613220645



1/1 OPĆINA ČAVLE, ČAVJA 31, ČAVLE,
OIB: 27613220645 (vlasnik) - javno dobro u općoj uporabi

Izradila:
Nina Vučković, mag. ing. geod. et geoinf.
Rijeka, srpanj 2022. godine
Broj elaborata: 2022-84

Odgovorna osoba za obavljanje stručnih
geodetskih poslova
Davor Baćac, dipl.ing. geod.



SKICA IZMJERE

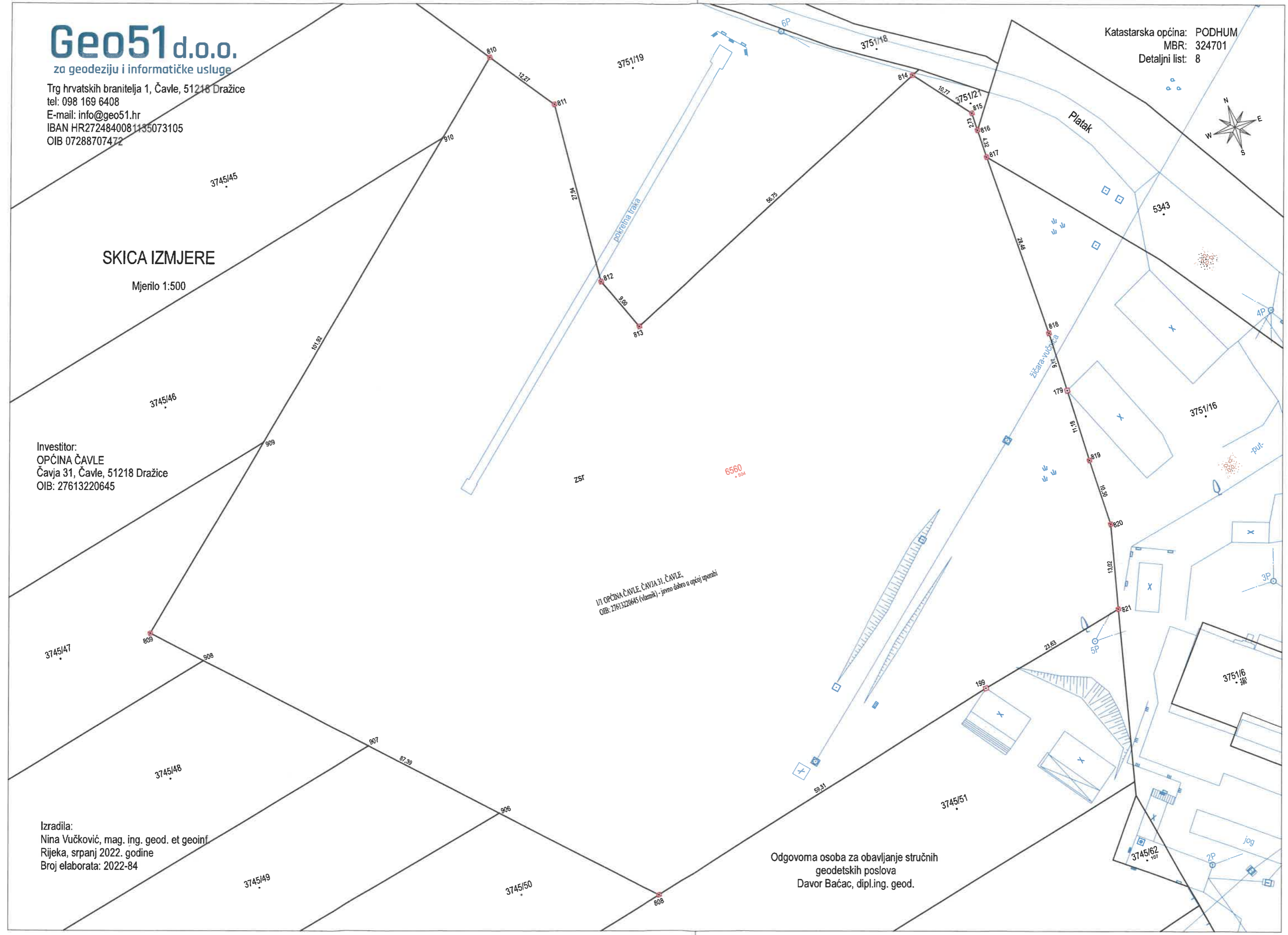
Mjerilo 1:500

Investitor:
OPĆINA ČAVLE
Čavja 31, Čavle, 51218 Dražice
OIB: 27613220645

Izradila:
Nina Vučković, mag. ing. geod. et geoinf
Rijeka, srpanj 2022. godine
Broj elaborata: 2022-84

Odgovorna osoba za obavljanje stručnih
geodetskih poslova
Davor Baćac, dipl.ing. geod.

I/1 OPĆINA ČAVLE, ČAVJA 31, ČAVLE,
OIB: 27613220645 (vlasnik) - javno dobitno u općjoj uporabi



POPIS KOORDINATA

Broj točke	E koordinata HTRS96/TM (m)	N koordinata HTRS96/TM (m)	Visina terena HVR71 (m)	Visina voda HVR71 (m)	Vrsta točke	Stabilizacija točke	Nastanak točke	Broj elaborata	E koordinata za održavanje katastarskog plana HTRS96/TM (m)	N koordinata za održavanje katastarskog plana HTRS96/TM (m)
1	2	3	4	5	6	7	8	9	10	11
TOČKE TEMELJEM KOJIH ĆE SE IZVRŠITI PROMJENA U KATASTARSKOM OPERATU										
179	348547.11	5034055.49			21	9	5	-99	348547.11	5034055.49
199	348520.88	5034016.33			21	9	5	-99	348520.88	5034016.33
701	348553.40	5033886.56			21	1	6	-99	348553.40	5033886.56
705	348553.28	5033892.91			21	1	6	-99	348553.28	5033892.91
801	348561.80	5033879.92			21	1	6	-99	348561.80	5033879.92
802	348537.22	5033863.36			21	1	6	-99	348537.22	5033863.36
803	348506.33	5033811.22			21	1	6	-99	348506.33	5033811.22
804	348448.19	5033856.79			21	1	6	-99	348448.19	5033856.79
805	348433.61	5033908.19			21	1	6	-99	348433.61	5033908.19
806	348551.62	5033935.61			21	1	6	-99	348551.62	5033935.61
807	348555.00	5033927.84			21	1	6	-99	348555.00	5033927.84
808	348463.23	5034002.44			21	1	6	-99	348463.23	5034002.44
809	348402.46	5034065.24			21	1	6	-99	348402.46	5034065.24
810	348479.55	5034131.92			21	1	6	-99	348479.55	5034131.92
811	348486.68	5034121.94			21	1	6	-99	348486.68	5034121.94
812	348484.76	5034094.07			21	1	6	-99	348484.76	5034094.07
813	348488.11	5034085.72			21	1	6	-99	348488.11	5034085.72
814	348540.06	5034108.57			21	1	5	-99	348540.06	5034108.57
815	348546.82	5034100.19			21	1	5	-99	348546.82	5034100.19
816	348546.82	5034097.46			21	1	5	-99	348546.82	5034097.46
817	348546.83	5034093.14			21	1	5	-99	348546.83	5034093.14
818	348547.24	5034064.66			21	1	5	-99	348547.24	5034064.66
819	348546.95	5034044.31			21	1	5	-99	348546.95	5034044.31
820	348546.98	5034034.01			21	1	5	-99	348546.98	5034034.01
821	348543.97	5034021.34			21	1	5	-99	348543.97	5034021.34
902	348445.47	5033866.37			21	10	91	-99	348445.47	5033866.37
903	348439.46	5033887.57			21	10	91	-99	348439.46	5033887.57
904	348554.30	5033913.66			21	10	91	-99	348554.30	5033913.66
905	348553.31	5033891.02			21	10	91	-99	348553.31	5033891.02
906	348444.18	5034022.12			21	10	91	-99	348444.18	5034022.12
907	348428.56	5034038.26			21	10	91	-99	348428.56	5034038.26
908	348408.82	5034058.67			21	10	91	-99	348408.82	5034058.67
909	348428.07	5034087.39			21	10	91	-99	348428.07	5034087.39
910	348468.78	5034122.61			21	10	91	-99	348468.78	5034122.61
POMOĆNE TOČKE										
1P	348596.98	5033981.09			13	1	5			
2P	348545.21	5033979.69			13	1	5			
3P	348567.95	5034017.81			13	1	6			
4P	348580.73	5034057.15			13	1	6			
5P	348539.03	5034017.82			13	1	5			
6P	348523.17	5034121.33			13	1	5			

Broj točke	E koordinata HTRS96/TM (m)	N koordinata HTRS96/TM (m)	Visina terena HVR571 (m)	Visina voda HVR571 (m)	Vrsta točke	Stabilizacija točke	Nastanak točke	Broj elaborata	E koordinata za održavanje katastarskog plana HTRS96/TM (m)	N koordinata za održavanje katastarskog plana HTRS96/TM (m)
OSTALE TOČKE										
3	348571.51	5033969.06			33	9	5			
3	348520.45	5034005.72			33	9	5			
4	348573.96	5033969.71			33	9	5			
4	348515.58	5034012.37			33	9	5			
5	348577.90	5033969.96			33	9	5			
5	348516.47	5034012.90			33	9	5			
6	348579.77	5033969.98			33	9	5			
6	348504.30	5034019.31			91	10	5			
7	348579.55	5033974.45			33	9	5			
7	348504.08	5034019.58			91	10	5			
8	348579.99	5033975.66			33	9	5			
8	348503.72	5034019.32			91	10	5			
9	348580.92	5033976.77			33	9	5			
9	348492.98	5034014.05			91	10	5			
10	348583.11	5033979.66			33	9	5			
10	348492.50	5034013.61			91	10	5			
11	348584.44	5033978.69			33	9	5			
11	348492.05	5034014.08			91	10	5			
12	348586.01	5033977.44			33	9	5			
12	348491.46	5034013.24			31	9	5			
13	348587.49	5033976.67			33	9	5			
13	348490.00	5034011.99			31	9	5			
14	348589.14	5033975.72			33	9	5			
15	348590.62	5033974.91			33	9	5			
15	348488.75	5034013.45			31	9	5			
16	348592.27	5033974.01			33	9	5			
17	348593.72	5033973.22			33	9	5			
17	348490.21	5034014.70			31	9	5			
18	348595.63	5033972.24			33	9	5			
18	348499.20	5034023.76			91	10	5			
19	348597.19	5033971.59			33	9	5			
19	348499.48	5034024.48			91	10	5			
20	348599.38	5033970.89			33	9	5			
20	348502.33	5034020.15			91	10	5			
21	348600.89	5033970.35			33	9	5			
21	348510.65	5034026.67			91	10	5			
22	348603.08	5033969.62			33	9	5			
22	348510.01	5034027.60			91	10	5			
23	348605.77	5033968.62			33	9	5			
23	348510.40	5034032.40			91	10	5			
24	348608.62	5033967.65			91	10	5			
24	348508.99	5034033.70			91	10	5			
25	348609.44	5033965.87			91	10	5			
25	348517.31	5034041.16			91	10	5			
26	348606.47	5033962.81			91	10	5			
26	348518.90	5034040.92			91	10	5			
27	348605.81	5033951.97			91	10	5			

Broj točke	E koordinata HTRS96/TM (m)	N koordinata HTRS96/TM (m)	Visina terena HVRS71 (m)	Visina voda HVRS71 (m)	Vrsta točke	Stabilizacija točke	Nastanak točke	Broj elaborata	E koordinata za održavanje katastarskog plana HTRS96/TM (m)	N koordinata za održavanje katastarskog plana HTRS96/TM (m)
27	348522.35	5034037.05			91	10	5			
28	348620.93	5033954.40			91	10	5			
28	348522.94	5034044.54			91	10	5			
29	348614.83	5033965.02			91	10	5			
29	348535.72	5034051.52			91	10	5			
30	348611.00	5033971.66			91	10	5			
30	348536.38	5034051.50			91	10	5			
31	348608.24	5033977.56			91	10	5			
31	348536.35	5034050.82			91	10	5			
32	348606.54	5033983.52			91	10	5			
32	348558.44	5034075.01			91	10	5			
33	348604.64	5033994.96			91	10	5			
33	348564.11	5034080.49			91	10	5			
34	348602.46	5034007.30			33	9	5			
34	348562.55	5034082.41			91	10	5			
35	348601.37	5034013.98			33	9	5			
35	348593.26	5034102.57			91	10	5			
36	348599.61	5034022.05			91	10	5			
36	348593.86	5034102.57			91	10	5			
37	348593.85	5034101.97			91	10	5			
38	348595.10	5034032.91			91	10	5			
38	348594.11	5034101.75			91	10	5			
39	348588.29	5033995.77			33	9	5			
39	348594.15	5034102.68			91	10	5			
40	348590.17	5033994.20			33	9	5			
40	348593.20	5034102.82			91	10	5			
41	348581.44	5033982.77			33	9	5			
41	348562.66	5034089.64			91	10	5			
42	348582.59	5033981.81			33	9	5			
42	348565.28	5034092.92			91	10	5			
43	348579.58	5033977.86			33	9	5			
43	348561.83	5034097.27			91	10	5			
44	348581.44	5033984.22			31	9	5			
44	348558.74	5034095.38			91	10	5			
45	348579.37	5033981.66			31	9	5			
45	348554.29	5034099.58			91	10	5			
46	348556.00	5034102.69			91	10	5			
47	348575.36	5033975.58			33	9	5			
47	348550.91	5034106.33			91	10	5			
48	348577.62	5033976.11			33	9	5			
48	348548.08	5034103.91			91	10	5			
49	348578.69	5033974.80			33	9	5			
49	348539.93	5034109.12			91	10	5			
50	348577.93	5033971.23			33	9	5			
50	348541.75	5034112.23			91	10	5			
51	348573.98	5033970.99			33	9	5			
51	348534.41	5034117.16			91	10	5			
52	348571.43	5033970.30			33	9	5			

Broj točke	E koordinata HTRS96/TM (m)	N koordinata HTRS96/TM (m)	Visina terena HVRS71 (m)	Visina voda HVRS71 (m)	Vrsta točke	Stabilizacija točke	Nastanak točke	Broj elaborata	E koordinata za održavanje katastarskog plana HTRS96/TM (m)	N koordinata za održavanje katastarskog plana HTRS96/TM (m)
52	348531.91	5034114.63			91	10	5			
53	348569.55	5033970.26			33	9	5			
53	348525.07	5034119.62			91	10	5			
54	348582.06	5033980.53			33	9	5			
54	348526.61	5034122.78			91	10	5			
55	348582.93	5033981.69			33	9	5			
55	348523.03	5034125.58			91	10	5			
56	348584.01	5033980.86			33	9	5			
56	348519.96	5034123.45			91	10	5			
57	348585.26	5033979.88			33	9	5			
57	348512.85	5034129.20			91	10	5			
58	348586.73	5033978.74			33	9	5			
58	348515.05	5034131.79			91	10	5			
59	348588.15	5033977.90			33	9	5			
59	348508.56	5034137.34			91	10	5			
60	348589.85	5033976.98			33	9	5			
60	348505.22	5034135.57			91	10	5			
61	348591.32	5033976.16			33	9	5			
62	348592.99	5033975.29			33	9	5			
62	348512.72	5034124.06			33	9	5			
63	348594.44	5033974.46			33	9	5			
63	348513.93	5034124.44			33	9	5			
64	348596.27	5033973.55			33	9	5			
64	348517.35	5034120.64			33	9	5			
65	348573.60	5033982.43			31	9	5			
65	348517.12	5034119.38			33	9	5			
67	348597.81	5033972.96			33	9	5			
67	348512.47	5034119.03			91	10	5			
68	348599.86	5033972.26			33	9	5			
68	348512.78	5034118.71			91	10	5			
69	348601.34	5033971.84			33	9	5			
69	348515.07	5034120.70			91	10	5			
70	348603.51	5033971.07			33	9	5			
70	348513.62	5034122.39			91	10	5			
71	348606.21	5033970.10			33	9	5			
71	348511.28	5034120.45			91	10	5			
72	348609.12	5033969.22			91	10	5			
72	348511.57	5034120.10			91	10	5			
73	348603.37	5033975.28			91	10	5			
73	348498.71	5034108.93			91	10	5			
74	348601.91	5033981.04			91	10	5			
74	348499.37	5034107.67			91	10	5			
75	348603.06	5033996.89			91	10	5			
75	348484.74	5034094.90			91	10	5			
76	348625.29	5033957.28			91	10	5			
76	348482.82	5034095.08			91	10	5			
77	348616.38	5033972.83			91	10	5			
77	348456.02	5034071.90			91	10	5			

Broj točke	E koordinata HTRS96/TM (m)	N koordinata HTRS96/TM (m)	Visina terena HVRS71 (m)	Visina voda HVRS71 (m)	Vrsta točke	Stabilizacijska točka	Nastanak točke	Broj elaborata	E koordinata za održavanje katastarskog plana HTRS96/TM (m)	N koordinata za održavanje katastarskog plana HTRS96/TM (m)
78	348614.30	5033977.40			91	10	5			
78	348455.82	5034072.18			91	10	5			
79	348612.18	5033983.35			91	10	5			
79	348454.41	5034071.00			91	10	5			
80	348608.08	5034009.72			91	10	5			
80	348455.60	5034069.61			91	10	5			
81	348606.49	5034016.46			91	10	5			
81	348457.00	5034070.81			91	10	5			
82	348604.89	5034022.29			91	10	5			
82	348456.92	5034070.87			91	10	5			
83	348602.91	5034027.80			91	10	5			
86	348576.36	5033976.88			33	9	5			
87	348577.59	5033979.37			31	9	5			
88	348572.97	5033982.91			31	9	5			
88	348540.52	5033977.56			33	9	5			
89	348574.68	5033985.12			31	9	5			
89	348542.32	5033969.34			33	9	5			
90	348556.62	5033999.32			31	9	5			
90	348532.10	5033947.59			33	9	6			
91	348554.92	5033997.29			31	9	5			
91	348525.91	5033948.46			91	10	6			
92	348546.34	5034004.00			31	9	5			
92	348532.17	5033931.08			91	10	6			
93	348503.01	5033924.38			91	10	6			
94	348544.65	5033993.17			33	9	5			
94	348504.96	5033940.76			33	9	6			
95	348543.19	5033991.24			33	9	5			
95	348503.37	5033943.24			91	10	6			
96	348542.44	5033990.33			91	10	5			
96	348479.97	5033937.69			91	10	6			
97	348541.70	5033990.94			31	9	5			
97	348478.39	5033934.16			33	9	6			
98	348540.28	5033993.69			33	9	5			
98	348481.88	5033919.56			91	10	6			
99	348539.58	5033992.79			31	9	5			
99	348462.56	5033930.20			33	9	6			
100	348550.04	5033990.84			31	9	5			
100	348461.47	5033933.57			91	10	6			
101	348551.28	5033992.42			31	9	5			
101	348455.21	5033928.61			33	9	6			
102	348563.17	5033982.84			31	9	5			
102	348434.08	5033923.44			33	9	6			
103	348562.66	5033982.21			31	9	5			
103	348427.42	5033925.65			91	10	6			
104	348565.24	5033980.19			31	9	5			
104	348432.17	5033907.87			91	10	6			
105	348570.63	5033979.28			31	9	5			
105	348459.68	5033897.79			91	10	6			

Broj točke	E koordinata HTRS96/TM (m)	N koordinata HTRS96/TM (m)	Visina terena HVRS71 (m)	Visina voda HVRS71 (m)	Vrsta točke	Stabilizacija točke	Nastanak točke	Broj elaborata	E koordinata za održavanje katastarskog plana HTRS96/TM (m)	N koordinata za održavanje katastarskog plana HTRS96/TM (m)
106	348572.10	5033978.47			33	9	5			
106	348460.05	5033897.90			91	10	6			
107	348565.99	5033970.86			33	9	5			
107	348459.82	5033898.78			91	10	6			
108	348565.38	5033970.93			33	9	5			
108	348463.35	5033899.69			91	10	6			
109	348567.59	5033970.68			33	9	5			
109	348462.46	5033902.69			91	10	6			
110	348565.04	5033969.75			33	9	5			
110	348457.06	5033901.29			91	10	6			
111	348567.35	5033969.43			33	9	5			
111	348458.10	5033897.37			91	10	6			
112	348569.64	5033968.98			33	9	5			
112	348458.46	5033897.46			91	10	6			
113	348575.34	5033976.48			31	9	5			
113	348457.84	5033889.23			31	9	6			
114	348562.31	5033970.95			33	9	5			
115	348561.57	5033970.64			33	9	5			
115	348455.42	5033888.30			31	9	6			
116	348561.28	5033969.46			33	9	5			
117	348562.09	5033967.82			33	9	5			
118	348559.08	5033943.45			91	10	6			
118	348454.49	5033890.73			31	9	6			
119	348555.12	5033936.17			91	10	6			
119	348456.92	5033891.66			31	9	6			
120	348555.14	5033953.66			91	10	5			
120	348465.26	5033873.50			91	10	6			
121	348551.06	5033958.62			91	10	5			
121	348466.73	5033872.74			91	10	6			
122	348543.55	5033957.16			91	10	5			
122	348474.74	5033844.08			91	10	6			
123	348541.09	5033962.29			91	10	5			
123	348473.67	5033843.39			91	10	6			
124	348546.79	5033970.44			91	10	5			
124	348469.87	5033842.33			91	10	6			
125	348485.97	5033785.25			91	10	6			
126	348561.88	5033975.93			33	9	5			
126	348489.97	5033785.18			91	10	6			
127	348559.76	5033973.07			33	9	5			
127	348491.22	5033785.25			91	10	6			
128	348543.50	5033985.58			33	9	5			
128	348501.32	5033748.85			91	10	6			
129	348545.70	5033988.50			33	9	5			
129	348500.54	5033747.10			91	10	6			
130	348535.60	5033987.69			31	9	5			
130	348511.26	5033708.48			91	10	6			
131	348535.96	5033986.52			91	10	5			
131	348510.66	5033708.30			91	10	6			

Broj točke	E koordinata HTRS96/TM (m)	N koordinata HTRS96/TM (m)	Visina terena HVRS71 (m)	Visina voda HVRS71 (m)	Vrsta točke	Stabilizacija točke	Nastanak točke	Broj elaborata	E koordinata za održavanje katastarskog plana HTRS96/TM (m)	N koordinata za održavanje katastarskog plana HTRS96/TM (m)
132	348537.73	5033985.97			31	9	5			
132	348510.88	5033707.57			91	10	6			
133	348532.57	5033983.98			33	9	5			
133	348510.51	5033707.46			91	10	6			
134	348534.87	5033982.23			33	9	5			
134	348510.68	5033706.52			91	10	6			
135	348542.57	5033976.19			33	9	5			
135	348511.21	5033706.41			91	10	6			
136	348513.09	5033706.96			91	10	6			
137	348572.37	5034030.24			91	10	5			
137	348512.54	5033708.86			91	10	6			
138	348570.21	5034026.49			31	9	5			
138	348512.39	5033708.79			91	10	6			
139	348575.23	5034022.42			91	10	5			
139	348520.87	5033702.63			91	10	6			
140	348569.12	5034023.55			31	9	5			
140	348526.09	5033715.31			91	10	6			
141	348563.72	5034025.47			31	9	5			
141	348527.86	5033718.27			91	10	6			
142	348556.70	5034023.95			91	10	5			
142	348529.33	5033720.13			91	10	6			
143	348553.20	5034016.48			91	10	5			
143	348532.44	5033738.66			91	10	6			
144	348515.70	5033800.10			91	10	6			
145	348552.61	5034025.62			31	9	5			
145	348515.99	5033800.68			91	10	6			
146	348555.27	5034026.95			33	9	5			
146	348515.36	5033801.82			91	10	6			
147	348548.91	5034029.72			33	9	5			
147	348515.09	5033820.11			91	10	6			
148	348554.79	5034014.61			31	9	5			
148	348520.86	5033850.39			91	10	6			
149	348559.07	5034010.98			31	9	5			
150	348559.48	5034011.24			31	9	5			
151	348560.44	5034010.58			31	9	5			
151	348551.67	5033935.49			91	10	6			
152	348560.58	5034010.76			31	9	5			
153	348561.67	5034011.44			31	9	5			
154	348562.43	5034010.91			31	9	5			
155	348561.64	5034009.93			31	9	5			
155	348548.13	5033944.93			91	10	6			
156	348562.13	5034009.45			31	9	5			
157	348561.84	5034008.87			31	9	5			
157	348545.13	5033952.24			91	10	6			
158	348563.37	5034010.78			31	9	5			
159	348567.18	5034007.80			31	9	5			
160	348568.78	5034003.38			31	9	5			
161	348569.08	5034006.55			31	9	5			

Broj točke	E koordinata HTRS96/TM (m)	N koordinata HTRS96/TM (m)	Visina terena HVRS71 (m)	Visina voda HVRS71 (m)	Vrsta točke	Stabilizacija točke	Nastanak točke	Broj elaborata	E koordinata za održavanje katastarskog plana HTRS96/TM (m)	N koordinata za održavanje katastarskog plana HTRS96/TM (m)
162	348570.32	5034008.17			31	9	5			
163	348571.70	5034007.09			31	9	5			
164	348571.97	5034007.47			31	9	5			
165	348589.03	5033994.09			31	9	5			
166	348581.86	5033993.40			31	9	5			
167	348588.83	5033996.88			33	9	5			
168	348590.33	5034003.53			91	10	5			
169	348582.30	5034010.50			91	10	5			
170	348580.07	5034016.88			91	10	5			
171	348580.71	5034029.01			91	10	5			
173	348565.83	5034050.28			31	9	5			
174	348558.24	5034065.56			31	9	5			
175	348552.95	5034058.31			31	9	5			
176	348558.89	5034044.57			31	9	5			
177	348559.38	5034040.79			31	9	5			
178	348554.50	5034038.90			31	9	5			
180	348549.33	5034027.03			31	9	5			
181	348545.70	5034023.72			33	9	5			
182	348546.40	5034020.29			31	9	5			
183	348549.67	5034018.89			31	9	5			
184	348550.70	5034016.33			31	9	5			
186	348545.97	5034010.26			31	9	5			
188	348545.15	5034005.79			31	9	5			
189	348543.81	5034006.54			33	9	5			
190	348537.72	5033998.67			33	9	5			
191	348539.83	5033998.95			31	9	5			
193	348539.30	5034001.30			91	10	5			
194	348539.13	5034006.71			91	10	5			
195	348538.51	5034009.91			91	10	5			
196	348536.64	5034012.81			91	10	5			
197	348532.15	5034014.54			91	10	5			
198	348526.27	5034017.88			91	10	5			
200	348525.90	5034009.77			31	9	5			
201	348522.58	5034007.19			31	9	5			
202	348521.46	5034006.37			33	9	5			
203	348524.55	5034002.61			91	10	5			
204	348526.61	5034004.07			91	10	5			
205	348526.68	5034003.73			31	9	5			
206	348530.14	5034006.32			31	9	5			
207	348534.16	5034010.36			91	10	5			
208	348537.92	5034000.94			91	10	5			
209	348535.84	5033998.57			31	9	5			
210	348535.00	5033996.82			91	10	5			
212	348538.21	5034019.58			91	10	5			
213	348564.17	5034032.92			91	10	5			
214	348577.36	5034029.43			91	10	5			
215	348577.35	5034036.13			91	10	5			
216	348581.74	5034037.87			91	10	5			

Broj točke	E koordinata HTRS96/TM (m)	N koordinata HTRS96/TM (m)	Visina terena HVRS71 (m)	Visina voda HVRS71 (m)	Vrsta točke	Stabilizacija točke	Nastanak točke	Broj elaborata	E koordinata za održavanje katastarskog plana HTRS96/TM (m)	N koordinata za održavanje katastarskog plana HTRS96/TM (m)
217	348581.84	5034045.37			91	10	5			
218	348577.42	5034043.68			91	10	5			
219	348574.01	5034040.91			91	10	5			
220	348566.98	5034039.67			91	10	5			
221	348575.53	5034049.74			91	10	5			
222	348581.22	5034050.75			91	10	5			
223	348574.40	5034054.29			91	10	5			
224	348572.56	5034053.60			31	9	5			
225	348579.48	5034056.41			91	10	5			
226	348580.74	5034056.75			33	9	5			
227	348583.38	5034052.84			33	9	5			
228	348588.48	5034044.89			91	10	5			
229	348592.89	5034036.95			91	10	5			
230	348596.76	5034029.64			91	10	5			
231	348600.44	5034033.68			91	10	5			
232	348598.54	5034038.30			91	10	5			
233	348590.25	5034052.75			91	10	5			
234	348583.77	5034062.30			91	10	5			
235	348571.14	5034082.58			91	10	5			
237	348560.14	5034099.17			91	10	5			
240	348566.61	5034080.77			91	10	5			
241	348565.01	5034068.89			31	9	5			
342	348609.16	5033969.22			91	10	5			
353	348550.29	5034102.33			91	10	5			
501	348550.48	5033976.07			91	10	5			
502	348549.85	5033977.37			91	10	5			
503	348550.78	5033977.79			91	10	5			
504	348545.34	5033979.77			91	10	5			
506	348551.91	5033975.19			91	10	5			
507	348551.51	5033974.44			91	10	5			
508	348553.08	5033973.57			91	10	5			
509	348525.82	5033965.79			91	10	5			
510	348524.90	5033965.37			91	10	5			
511	348524.50	5033966.38			91	10	5			
512	348508.15	5033970.09			91	10	5			
513	348506.02	5033968.72			91	10	5			
514	348511.94	5033959.29			91	10	5			
515	348535.48	5033915.08			91	10	6			
516	348536.54	5033914.17			91	10	5			
517	348535.52	5033913.06			91	10	5			
601	348373.65	5033655.33			33	9	6			
602	348369.19	5033650.11			33	9	6			
603	348364.46	5033643.33			33	9	6			
604	348356.94	5033639.57			33	9	6			
605	348355.53	5033638.64			33	9	6			
606	348349.46	5033631.40			33	9	6			
607	348354.57	5033622.17			33	9	6			
608	348359.51	5033614.61			33	9	6			

ISKAZ POVRŠINA

(katastarsko stanje)

STARO STANJE					NOVO STANJE					
K.č.	Pk m ²	Pt m ²	Izmjera	Mjerilo	K.č.	Način rač.	Izrač. pov. m ²	Pk nova m ²	Mjerilo	
3745/46	61 22	5971.5441	GI	2880	3745/46	DOPUNOM	5151.1499	51 51	2880	
	61 22	5971.5441				DIO KI	970.8501	9 71		
		Δ Pk-Pt		Δ dopkt					Δ dop Izmjera	
		150.4559		157.7383					1224.40	
3745/47	58 99	6234.1814	GI	2880	3745/47	DOPUNOM	3225.3509	32 25	2880	
	58 99	6234.1814				DIO KI	2673.6491	26 74		
		Δ Pk-Pt		Δ dopkt					Δ dop Izmjera	
		-335.1814		154.8388					1179.80	
3745/48	69 49	6762.8122	GI	2880	3745/48	DOPUNOM	3719.0504	37 19	2880	
	69 49	6762.8122				DIO KI	3229.9496	32 30		
		Δ Pk-Pt		Δ dopkt					Δ dop Izmjera	
		186.1878		168.0551					1389.80	
3745/49	51 79	5101.6027	GI	2880	3745/49	DOPUNOM	2949.2471	29 49	2880	
	51 79	5101.6027				DIO KI	2229.7529	22 30		
		Δ Pk-Pt		Δ dopkt					Δ dop Izmjera	
		77.3973		145.0820					1035.80	
3745/50	59 71	6246.9739	GI	2880	3745/50	DOPUNOM	3873.0057	38 73	2880	
	59 71	6246.9739				DIO KI	2097.9943	20 98		
		Δ Pk-Pt		Δ dopkt					Δ dop Izmjera	
		-275.9739		155.7808					1194.20	
3745/55	50 71	5185.1074	GI	2880	3745/55	DOPUNOM	2408.3893	24 08	2880	
	50 71	5185.1074				DIO KI	2618.7243	26 19		
		Δ Pk-Pt		Δ dopkt		3745/63	G. KOORD.	43.8864	44	2880
		-114.1074		143.5613			2452.2757	24 52	Δ dop Izmjera	
									1014.20	
3745/56	51 58	5170.4728	GI	2880	3745/56	DOPUNOM	2402.7769	24 03	2880	
	51 58	5170.4728				DIO KI	2503.0837	25 03	2880	
		Δ Pk-Pt		Δ dopkt		3745/64	G. KOORD.	252.1394	2 52	
		-12.4728		144.7875			2654.9163	26 55	Δ dop Izmjera	
									1031.60	
3745/57	43 15	4200.8023	GI	2880	3745/57	DOPUNOM	1514.0237	15 14	2880	
	43 15	4200.8023				DIO KI	2624.8877	26 25	2880	
		Δ Pk-Pt		Δ dopkt		3745/65	G. KOORD.	176.0886	1 76	2880
		114.1977		132.4283			1690.1123	16 90	Δ dop Izmjera	
									863.00	
3745/58	13 68	1511.3434	GI	2880	3745/58	PONIŠTAVA SE I SPAJA U K.Č. 6559				
	13 68	1511.3434				DIO KI	1511.3378	15 11		

ISKAZ POVRŠINA

(katastarsko stanje)

STARO STANJE					NOVO STANJE				
K.č.	Pk m ²	Pt m ²	Izmjera	Mjerilo	K.č.	Način rač.	Izrač. pov. m ²	Pk nova m ²	Mjerilo
		Δ Pk-Pt		Δ dopkt					Δ dop Izmjera
		-143.3434		74.5648					273.60
					6559	M. KOORD.	9258.2046	92 58	1
							8568.0925	85 68	
		Δ Pk-Pt		Δ dopkt					Δ dop Izmjera
					6560	M. KOORD.	11253.9035	1 12 54	1
							11253.9035	1 12 54	
		Δ Pk-Pt		Δ dopkt					Δ dop Izmjera
					Σ k.č. u PMP (M.KOORD.):		20512.1081		
					PMP (M.KOORD.):		20512.1081		
					$\Delta\Sigma+ - =$		0.0000		
$\Sigma(\Sigma) =$	4 60 32	46384.8402			$\Sigma(\Sigma) =$		46227.2164	4 62 26	
$\Delta\Sigma+ - =$	- 1 94	157.6238							

Površine katastarskih čestica koje se postupno prilagođavaju katastru nekretnina u novom stanju izračunate su iz izvornih podataka (koordinata lomnih točaka međa) dobivenih na temelju terenskih mjerenja (čl. 35. Pravilnika o katastru zemljišta, NN 84/2007) kada je uz katastarske čestice naveden način računanja M.KOORD, a izvorno mjerilo ima vrijednost "1". Ovo se odnosi na k.č.: **6559, 6560**.

Kada katastarske čestice iz dosadašnjeg stanja cijela prelazi u katastar nekretnina i kada je razlika u površini između površine Pk upisane u knjižni dio katastarskog operata i Pm površine izračunate iz mjerenih koordinata unutar razlike dozvoljene u čl. 74. Zakona o državnoj izmjeri i katastru zemljišta (NN 16/2007, 124/10) te se promjene ne smatraju promjenom sastava zemljišnoknjižnog tijela. Katastarske čestice koje cijele prelaze u katastar nekretnina su: **III**.

Razlika između površine Pk upisane u knjižni dio katastarskog operata i površine Pt izračunate iz DKP-a veća od Δ dopkt (dopuštenog odstupanja za dvostruka mjerenja) u dosadašnjem stanju, nastala je prilikom provođenja katastarske izmjere odnosno tehničke reambulacije, izrade katastarskog operata ili u okviru izrade i provođenja pojedinih elaborata. Uvidom u arhivu katastarskog ureda nije utvrđen uzrok pogreške te se ona prenosi na katastarsku česticu u novom stanju koja ostaje izvan područja mjerenih podataka i čija površina je izračunata dopunom. Ova razlika će se ispraviti kada katastarske čestice budu obuhvaćene terenskim mjerenjima. Razlika Pk-Pt je veća od Δ dopkt za: **3745/47, 53745/48, 3745/50, 3745/58** a katastarske čestice koje sadrže pogrešku su: **3745/47, 53745/48, 3745/50**.

Kada katastarske čestice iz dosadašnjeg stanja cijele prelaze u katastar nekretnina i kada je razlika u površini između površine Pk upisane u knjižni dio katastarskog operata i Pm površine izračunate iz mjerenih koordinata izvan razlike dozvoljene u čl. 74. Zakona o državnoj izmjeri i katastru zemljišta (NN 16/2007, 124/10) te kada uvidom u arhivu katastarskog ureda nije utvrđen uzrok razlike, smatra se da se radi o gruboj pogrešci u osnivanju i održavanju katastra iz stavka 3. čl. 74. Zakona o državnoj izmjeri i katastru zemljišta (NN 16/2007, 124/10) koja se ovim elaboratom ispravlja prema stanju utvrđenom terenskim mjerenjima. Grube pogreške ispravljaju se za k.č.: **III**.

ISKAZ POVRŠINA

(zemljišnoknjižno stanje)

STARO STANJE				NOVO STANJE			
K.č.	Pk m ²	Izmjera	Mjerilo	K.č.	Način rač.	Pk nova m ²	Mjerilo
3745/46 (ZKU 785)	61 22	GI	2880	3745/46	DOPUNOM	51 51	2880
					DIO KI	9 71	
	61 22					51 51	
							Δ dop Izmjera 1224.40
3745/47 (ZKU 750)	58 99	GI	2880	3745/47	DOPUNOM	32 25	2880
					DIO KI	26 74	
	58 99					32 25	
							Δ dop Izmjera 1179.80
3745/48 (ZKU 928)	69 49	GI	2880	3745/48	DOPUNOM	37 19	2880
					DIO KI	32 30	
	69 49					37 19	
							Δ dop Izmjera 1389.80
3745/49 (ZKU 862)	51 79	GI	2880	3745/49	DOPUNOM	29 49	2880
					DIO KI	22 30	
	51 79					29 49	
							Δ dop Izmjera 1035.80
3745/50 (ZKU 987)	59 70	GI	2880	3745/50	DOPUNOM	38 72	2880
					DIO KI	20 98	
	59 70					38 72	
							Δ dop Izmjera 1194.00
3745/55 (ZKU 786)	50 71	GI	2880	3745/55	DOPUNOM	24 08	2880
						DIO KI	
				3745/63	G. KOORD.	44	2880
	50 71					24 52	
							Δ dop Izmjera 1014.20
3745/56 (ZKU 985)	51 58	GI	2880	3745/56	DOPUNOM	24 03	2880
						DIO KI	
				3745/64	G. KOORD.	2 52	2880
	51 58					26 55	
							Δ dop Izmjera 1031.60
3745/57 (ZKU 926)	43 45	GI	2880	3745/57	DOPUNOM	15 44	2880
						DIO KI	
				3745/65	G. KOORD.	1 76	2880
	43 45					17 20	
							Δ dop Izmjera 869.00
3745/58 (ZKU 781)	13 67	GI	2880	3745/58	PONIŠTAVA SE I SPAJA U K.Č. 6559 DIO CESTE	15 11	
	13 67						

ISKAZ POVRŠINA

(zemljišnoknjižno stanje)

STARO STANJE				NOVO STANJE			
K.č.	Pk m ²	Izmjera	Mjerilo	K.č.	Način rač.	Pk nova m ²	Mjerilo
							Δ dop Izmjera 273.40
				6559	M. KOORD.	92 58	1
						92 58	
							Δ dop Izmjera
				6560	M. KOORD.	1 12 54	1
						1 12 54	
							Δ dop Izmjera
					Σ k.č. u PMP (M.KOORD.):	20512.0000	
					PMP (M.KOORD.):	20512.1081	
					ΔΣ+ -- =	0.1081	
Σ(Σ) =	4 60 60				Σ(Σ) =	4 62 55	
ΔΣ+ -- =	- 1 95						

Na temelju odredbe članka 62. stavka 1. Zakona o komunalnom gospodarstvu („Narodne novine“ broj 68/18, 110/18 i 32/20) i članka 19. Statuta Općine Čavle (Službene novine PGŽ broj 20/14, 26/14, 27/15, 12/18, 41/18 i SN OČ 3/21, 12/21,- pročišćeni tekst Službene novine Općine Čavle 04/22) Općinsko vijeće Općine Čavle na sjednici 22. rujna 2022.g. donijelo je

O D L U K U
o proglašenju komunalne infrastrukture javnim dobrom u općoj uporabi
u vlasništvu Općine Čavle

Članak 1.

Proglašava se komunalna infrastruktura javnim dobrom u općoj uporabi u neotuđivom vlasništvu Općine Čavle za novoformirane nekretnine:

- k.č.br. 6559, k.o. Podhum, površine 9258 m² – Soboli, skijalište Platak, zemljište za sport i rekreaciju
 - k.č.br. 6560, k.o. Podhum, površine 11254 m² – Soboli, skijalište Platak, zemljište za sport i rekreaciju,
- koje nekretnine predstavljaju javnu prometnu površinu na kojima nije dopušten promet motornih vozila.

Članak 2.

Na temelju ove Odluke, Općinski sud u Rijeci, Zemljišno-knjižni odjel, na nekretnini iz članka 1. ove Odluke izvršit će upis komunalne infrastrukture javnim dobrom u općoj uporabi u neotuđivom vlasništvu Općine Čavle.

Članak 3.

Ova Odluka stupa na snagu osmog dana od dana objave u “Službenim novinama Općine Čavle”.

OPĆINSKO VIJEĆE
PREDSJEDNIK
Norbert Mavrinac

KLASA:
URBROJ:

Ispravak

U Odluci o proglašenju komunalne infrastrukture javnim dobrom u općoj uporabi u vlasništvu Općine Čavle u članku 1. pogrešno je navedeno da „nekretnine predstavljaju javnu prometnu površinu na kojima nije dopušten promet motornih vozila“ dok ispravno treba stajati „koje nekretnine predstavljaju javnu zelenu površinu namijenjenu za javni sport i rekreaciju“.

Temeljem odredbe članka 19. Statuta Općine Čavle (Službene novine PGŽ br. 20/14, 26/14, 27/15, 12/18, 41/18 Službene novine Općine Čavle 3/21, 12/21, pročišćeni tekst 4/22), Općinsko vijeće Općine Čavle na sjednici održanoj 22. rujna 2022. godine donosi

O D L U K U

o proglašenju komunalne infrastrukture javnim dobrom u općoj uporabi u neotuđivom vlasništvu Općine Čavle: područje SRC
Platak

Predsjednik:
Norbert Mavrincac, v.r.