

## **TOČKA 6.**

Donošenje Odluke o ukidanju statusa javnog dobra

## Obrazloženje

Pravni temelj za donošenje ovih Odluka je članak 35. Zakona o vlasništvu i drugim stvarnim pravima (Narodne novine br. 91/96, 68/98, 137/99, 22/00, 73/00, 114/01, 79/06, 141/06, 146/08, 38/09, 153/09,90/2010, 143/2012 i 152/2014).

Javno dobro, moguće je ukinuti ako je ono preostalo, jer se više ne koristi kao javno dobro ili je važećom prostorno planskom dokumentacijom izmijenjena, odnosno određena druga namjena tog dobra, pa je time došlo do ukidanja javnog dobra.

Nekretnina označena kao:

- **k.č.br. 5745/9**, zk.ul.br. Pl, k.o. Cernik-Čavle, upisana je kao put u površini od 15 m<sup>2</sup>.

Za provedbu ove odluke nije potrebno osigurati sredstva u proračunu Općine Čavle.

Slijedom navedenog, upućuje se Općinskom vijeću Općine Čavle na razmatranje i usvajanje Odluka kojom se ukida status javnog dobra za predmetne nekretnine.

Općinska načelnica

Ivana Cvitan Polić



REPUBLIKA HRVATSKA

Općinski sud u Rijeci  
ZEMLJIŠNOKNJIŽNI ODJEL RIJEKA  
Stanje na dan: 25.02.2021. 00:14

ZK uložak u prijepisu (NIJE VERIFICIRAN!)

Katastarska općina: 324493, CERNIK-ČAVLE

Broj ZK uložka: PI

Broj zadnjeg dnevnika: Z-3824/2021  
Aktivne plombe: Z-9337/2020

## IZVADAK IZ ZEMLJIŠNE KNJIGE

A  
Posjedovnica  
PRVI ODJELJAK

Rbr.	Broj zemljišta (kat. čestice)	Oznaka zemljišta	Površina			Primjedba
			jutro	čhv	m2	
1.		PUT			641	
2.		PUT			157	
3.		POLJSKI PUT		45		
4.	1340/18	PUT			181	
5.	1340/25	DVORIŠTE			24	
6.	1342	ŠTERNA		33		
7.	1561	GROBLJE		216		
8.	1815/3	HALOVAC GROBLJE			528	
9.	2539/3	PUT		14		
10.	2539/6	DVORIŠTE		6		
11.	4715/1	MJESNI PROSTOR			1102	
12.	5697/2	PUT PLATAK			4852	
13.	5697/3	PUT			670	
14.	5697/4	PUT			101	
15.	5697/5	PUT			437	
16.	5697/6	PUT			195	
17.	5697/7	PUT			11	
18.	5697/8	PUT			35	
19.	5697/9	PUT			263	
20.	5697/10	PUT			358	
21.	5697/11	PUT			1119	
22.	5697/13	PUT PLATAK			5636	
23.	5697/14	PUT PLATAK			1237	
24.	5700/2	NOVI POLJSKI PUT		1144		
25.	5700/3	STARA CESTA		219		
26.	5700/4	STARA CESTA		256		
27.	5700/5	STARA CESTA		308		

**A**  
**Posjedovnica**  
**PRVI ODJELJAK**

Rbr.	Broj zemljišta (kat. čestice)	Oznaka zemljišta	Površina			Primjedba
			jutro	čhv	m2	
28.	5700/6	STARA CESTA I SJENOKOŠA		316		
29.	5700/8	STARA CESTA		321		
30.	5700/10	STARA CESTA		192		
31.	5700/12	STARA CESTA		169		
32.	5700/13	STARA CESTA		1298		
33.	5700/14	STARA CESTA		212		
34.	5700/16	STARA CESTA		232		
35.	5700/18	STARA CESTA		313		
36.	5701/1	PUT			248	
37.	5701/5	PUT			5	
38.	5701/6	PUT			7	
39.	5701/7	PUT			89	
40.	5702/1	PUT			901	
41.	5702/2	PUT			24	
42.	5703	MJESTNI PROSTOR			36	
43.	5704	POLJSKI PUT			139	
44.	5704/1			5		
45.	5705	DVORIŠTE			12	
46.	5705/4	DVORIŠTE			18	
47.	5705/5	DVORIŠTE			72	
48.	5705/6	DVORIŠTE			12	
49.	5705/7	DVORIŠTE			58	
50.	5705/8	DVORIŠTE			7	
51.	5705/9	DVORIŠTE			20	
52.	5705/10	DVORIŠTE			165	
53.	5705/11	DVORIŠTE			22	
54.	5705/12	DVORIŠTE			109	
55.	5705/13	DVORIŠTE			123	
56.	5705/15	DVORIŠTE			94	
57.	5705/16	DVORIŠTE			140	
58.	5705/17	DVORIŠTE			36	
59.	5705/18	DVORIŠTE			22	
60.	5705/19	DVORIŠTE			10	
61.	5705/20	PUT			68	
62.	5705/22	DVORIŠTE			75	

**A**  
**Posjedovnica**  
**PRVI ODJELJAK**

Rbr.	Broj zemljišta (kat. čestice)	Oznaka zemljišta	Površina			Primjedba
			jutro	čhv	m2	
63.	5705/24	DVORIŠTE			3	
64.	5705/25	PUT			5	
65.	5707/1	PUT			260	
66.	5707/3	PUT		3		
67.	5707/4	PUT			54	
68.	5707/5	PUT			57	
69.	5707/6	PUT			80	
70.	5708	POLJSKI PUT		173		
71.	5710/2	DVORIŠTE		13		
72.	5712	POLJSKI PUT			347	
73.	5713	POLJSKI PUT		77		
74.	5713/1	PUT		26,7		
75.	5713/3	DVORIŠTE		8,3		
76.	5713/4	DVORIŠTE		2,5		
77.	5715/1	MJESNI PROSTOR			56	
78.	5715/3	PROLAZ			59	
79.	5715/4	STEPENICE I DVOROŠTE		13		
80.	5715/6	MJESNI PROSTOR		6		
81.	5715/7	MJESNI PROSTOR		3		
82.	5715/10	DVORIŠTE			30	
83.	5715/11	PROLAZ			103	
84.	5715/12	MJESNI PROSTOR			78	
85.	5715/13	MJESNI PROSTOR			57	
86.	5715/14	MJESNI PROSTOR			33	
87.	5715/15	MJESNI PROSTOR			12	
88.	5715/16	MJESNI PROSTOR			8	
89.	5718	POLJSKI PUT		655		
90.	5720	POLJSKI PUT			375	
91.	5721/1	PUT			205	
92.	5721/4	PUT			90	
93.	5721/6	PUT			48	
94.	5721/7	PUT			4	
95.	5721/8	PUT			13	
96.	5721/9	PUT			13	
97.	5723	POLJSKI PUT		48		

**A**  
**Posjedovnica**  
**PRVI ODJELJAK**

Rbr.	Broj zemljišta (kat. čestice)	Oznaka zemljišta	Površina			Primjedba
			jutro	čhv	m2	
98.	5723/1	POLJSKI PUT		35		
99.	5723/2	CESTA			13	
100.	5725	POLJSKI PUT		52		
101.	5726	POLJSKI PUT		121		
102.	5727/2	CESTA			90	
103.	5728/1	MJESNI PROSTOR			965	
104.	5728/2	MJESTNI PROSTOR			95	
105.	5728/3	MJESNI PROSTOR			260	
106.	5728/4	MJESNI PROSTOR			33	
107.	5728/5	MJESNI PROSTOR			258	
108.	5728/6	MJESNI PROSTOR			91	
109.	5730/2	PUT		54,1		
110.	5731/2	PUT			10	
111.	5731/3	PUT			12	
112.	5732/2	PUT			193	
113.	5732/5	PUT			36	
114.	5733/2	CESTA			246	
115.	5733/3	DONJA CESTA PUT			500	
116.	5733/4	PUT			113	
117.	5733/5	PUT			3	
118.	5733/6	CESTA			77	
119.	5733/8	DONJA CESTA PUT			89	
120.	5734	CESTA			62	
121.	5734/1	PUT			24	
122.	5734/3	PUT			88	
123.	5735/1	PUT			95	
124.	5735/3	PUT			160	
125.	5735/4	PUT			94	
126.	5736	MJESNI PUT			68	
127.	5737/1	MJESNI PROSTOR			821	
128.	5737/3	CESTA			14	
129.	5738/1	POLJSKI PUT			317	
130.	5738/2	POLJSKI PUT			83	
131.	5739/1	MJESNI PROSTOR, CERNIK			345	
132.	5739/3	MJESNI PROSTOR, CERNIK			18	

**A**  
**Posjedovnica**  
**PRVI ODJELJAK**

Rbr.	Broj zemljišta (kat. čestice)	Oznaka zemljišta	Površina			Primjedba
			jutro	čhv	m2	
133.	5739/4	MJESNI PROSTOR CERNIK			53	
134.	5740/2	MJESNI PROSTOR			42	
135.	5740/3	MJESNI PROSTOR			28	
136.	5740/4	MJESNI PROSTOR			12	
137.	5741/2	DVORIŠTE			66	
138.	5742/1	PUT			12	
139.	5742/2	PUT			330	
140.	5742/3	PUT			7	
141.	5743/1	PUT			616	
142.	5743/2	PUT			963	
143.	5743/3	PUT			25	
144.	5745/1	PUT			602	
145.	5745/3	PUT			25	
146.	5745/9	PUT			15	
147.	5745/10	PUT			30	
148.	5745/11	PUT			29	
149.	5745/12	PUT			7	
150.	5745/13	PUT			212	
151.	5745/14	PUT			176	
152.	5746/1	POLJSKI PUT			551	
153.	5746/2	POLJSKI PUT			186	
154.	5747/3	PUT			7	
155.	5791/1	ŽUPANIJSKA CESTA (JAVNA CESTA ŽC 5055)			1889	
		UKUPNO:		6589, 6	33205	

**B**  
**Vlastovnica**

Rbr.	Sadržaj upisa	Primjedba
1.	Vlasnički dio: 1/1 JAVNO DOBRO	

**B**  
**Vlastovnica**

Rbr.	Sadržaj upisa	Primjedba
<b>Upisi koji vrijede za sve udjele na B listu:</b>		
1.1	Zaprimljeno 11.04.2014. broj Z-4690/14  Na temelju ovosudnog rješenja od 26. svibnja 2015.g., zabilježuje se odbijanje prijedloga za uknjižbu prava vlasništva Općine Čavle u pogledu kč. br. 5697/3 , sukladno čl. 111 ZZK-a.	ZABILJEŽBA ODBIJANJA
2.1	Zaprimljeno 11.09.2019.g. pod brojem Z-24642/2019  ZABILJEŽBA, POKRETANJE I OTVARANJE POJEDINAČNOG ISPRAVNOG POSTUPKA, temeljem rješenja Općinskog suda u Rijeci, Stalna služba u Opatiji posl.br. Z-24642/2019 od 26.03.2020., na k.č. 5705/11 i 5705/13 predlagateljice Verice Broznić.	na 1 (1.1)
3.1	Zaprimljeno 11.09.2019.g. pod brojem Z-24642/2019  ZABILJEŽBA, ODBIJENI PRIJEDLOG, za pokretanje i otvaranje pojedinačnog ispravnog postupka, predlagateljice Verice Broznić za k.č. 5705/16, temeljem rješenja Općinskog suda u Rijeci, Stalna služba u Opatiji posl.br. Z-24642/2019 od 26.03.2020.	
4.1	Zaprimljeno 22.05.2020.g. pod brojem Z-11653/2020  ZABILJEŽBA, OTVARANJE POJEDINAČNOG ISPRAVNOG POSTUPKA, temeljem rješenja Općinskog suda u Rijeci , Stalna služba u Opatiji posl. br. Z-11653/20 od 16. lipnja 2020. na k.č.br. 5705/16 predlagateljice Verice Broznić	na 3.1

**C**  
**Teretovnica**

Rbr.	Sadržaj upisa	Iznos	Primjedba
Tereta nema!			

Potvrđuje se da ovaj izvadak odgovara stanju zemljišne knjige na datum 25.02.2021.



# GEO-KVARNER d.o.o.

Žuknica 53C, 51221 Kostrena  
Tel. +385 51 287 257  
E-mail: geo.kvarner@ri.t-com.hr

IBAN HR7924020061100104609  
OIB 91190940081

REPUBLIKA HRVATSKA  
DRŽAVNA GEODETSKA UPRAVA  
PODRUČNI URED ZA KATASTAR RIJEKA

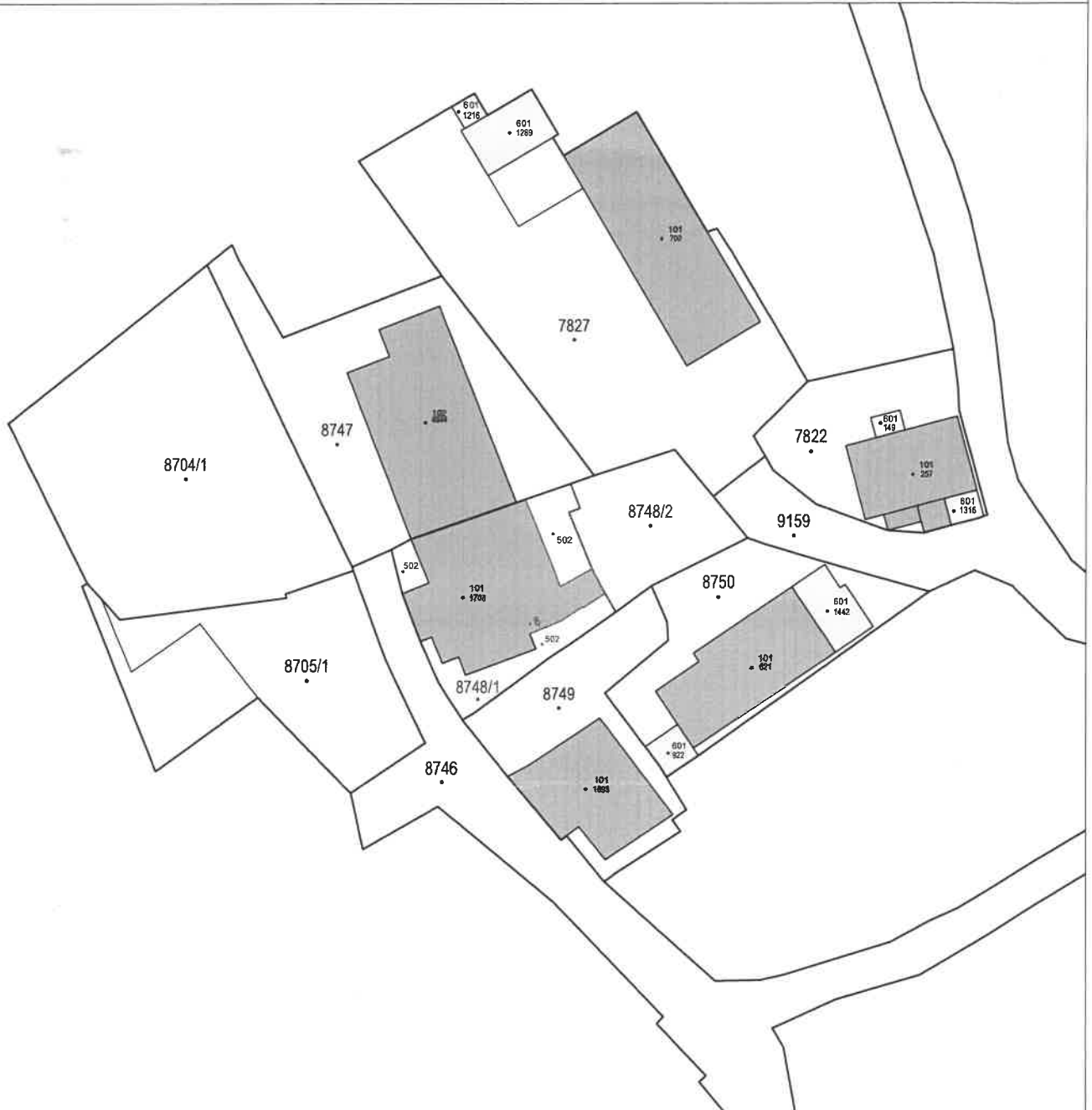

Katastarska općina: CERNIK-ČAVLE  
MBR: 324493  
Detaljni list: 85

Investitor:  
VLAŠIĆ ZDENKA  
Mavrinci 61, 51219 Čavle  
OIB: 86091483932

## KOPIJA KATASTARSKOG PLANA

- predloženo novo stanje -

Mjerilo 1:500  
Izvorno mjerilo 1:1000



Izradio:  
Fućak Danijel geod.teh.  
Kostrena, lipanj 2020. godine  
Broj elaborata: 147/2020

Odgovorna osoba za obavljanje stručnih  
geodetskih poslova:  
Zdeslav Marinović, dipl.ing.geod.

Zdeslav Marinović  
dipl.ing.geod.  
Ovlaštena osoba za geodetske  
GEO-KVARNER d.o.o.  
Kostrena



# GEO-KVARNER d.o.o.

Žuknica 53C, 51221 Kostrena  
Tel. +385 51 287 257  
E-mail: geo.kvarner@ri.t-com.hr

IBAN HR7924020061100104609  
OIB 91190940081

REPUBLIKA HRVATSKA  
DRŽAVNA GEODETSKA UPRAVA  
PODRUČNI URED ZA KATASTAR RIJEKA

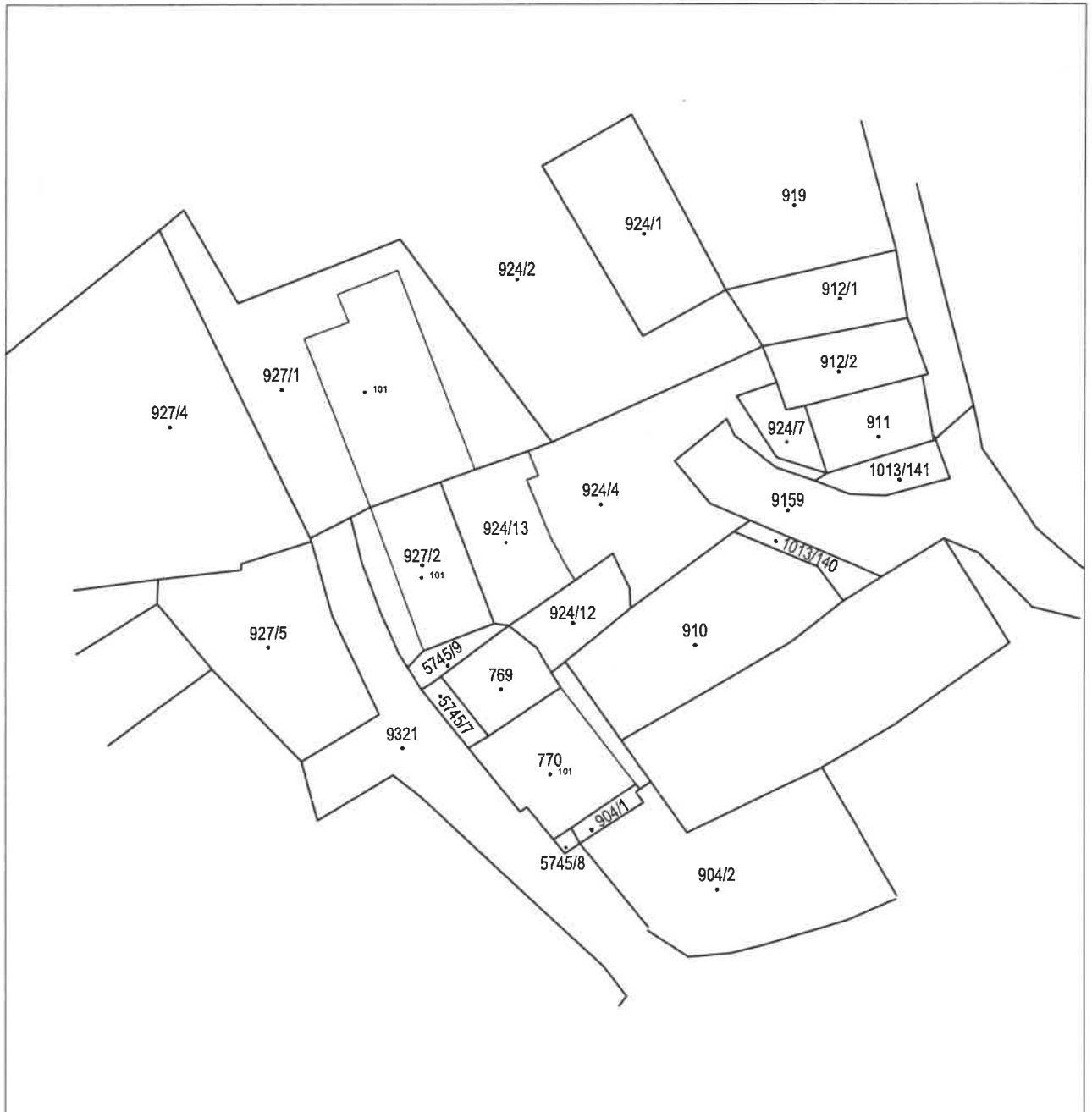

Katastarska općina: CERNIK-ČAVLE  
MBR: 324493  
Detaljni list: 85

## KOPIJA KATASTARSKOG PLANA (ZK OZNAKE ČESTICA)

Investitor:  
VLAŠIĆ ZDENKA  
Mavrinci 61, 51219 Čavle  
OIB: 86091483932

- predloženo novo stanje -

Mjerilo 1:500  
Izvorno mjerilo 1:2880



Izradio:  
Fućak Danijel geod.teh.  
Kostrena, lipanj 2020. godine  
Broj elaborata: 147/2020

Odgovorna osoba za obavljanje stručnih  
geodetskih poslova:

Zdeslav Marinović, dipl.ing.geod.

Zdeslav Marinović  
dipl.ing.geod.

Ovlaštenik za poslove

GEO-KVARNER d.o.o.  
Kostrena

Geo 797



**REPUBLIKA HRVATSKA  
DRŽAVNA GEODETSKA UPRAVA  
PODRUČNI URED ZA KATASTAR  
RIJEKA**

**KLASA: 936-02/21-04/322  
URBROJ: 541-19-02/10-21-2  
RIJEKA, 05.03.2021**

Područni ured za katastar Rijeka povodom zahtjeva ODVJETNICA ANITA VRKIĆ, ANTE STARČEVIĆA 2, 51000 RIJEKA, HRVATSKA izdaje:

**IDENTIFIKACIJA ČESTICA**

Uspoređivanjem položaja i oblika predmetnih katastarskih čestica na službenim katastarskim planovima sa stanjem na neslužbenim zemljišnoknjižnim planovima, utvrđeno je sljedeće:

KATASTAR			ZEMLJIŠNA KNJIGA		
Kat.općina	Broj Kat. čestice	Broj D.L.	Glavna knjiga	Broj ZK č.	Broj D.L.
CERNIK-ČAVLE	dio 8748/1	15	CERNIK-ČAVLE	5745/9	85

**Prema članku 160. stavak 2. Zakona o općem upravnom postupku (NN 47/09), ovo uvjerenje nema dokaznu snagu javne isprave.**

Ova identifikacija čestica se izdaje u svrhu službenih potreba te se u druge svrhe ne smije uporabiti.

Upravna pristojba po tar. br. 1 Tarife upravnih pristojbi Uredbe o Tarifi upravnih pristojbi («Narodne novine», br. 8/17, 37/17, 129/17, 18/19 i 97/19) ne naplaćuje se.

Izradio/la:  
Rada Maravić  
stručna referentica za geodetske poslove

Službena osoba:  
Helena Vesel  
ovlaštena geodetska referentica



<b>Naziv izdavatelja dokumenta</b>	Zajednički informacijski sustav	<b>Naziv izdavatelja certifikata</b>	Fina RDC-TDU 2015, Financijska agencija, HR
<b>Vrijeme izdavanja dokumenta</b>	05.03.2021 08:55	<b>Serijski broj certifikata</b>	200674360867971018275167591154973092355
<b>Kontrolni broj</b>	<b>Algoritam potpisa</b>		RSA
	Z12578749161bc9de		

Skeniranjem QR koda navedenog na ovom elektroničkom zapisu možete provjeriti točnost podataka. Isto možete učiniti i na internet adresi <https://oss.uredjenazemlja.hr/public/preuzmiDokument> unosom kontrolnog broja. U oba slučaja sustav će prikazati izvornik ovog dokumenta. U slučaju da je ovaj dokument identičan prikazanom izvorniku u digitalnom obliku, Državna geodetska uprava potvrđuje točnost dokumenta i stanje podataka u trenutku izrade isprave.

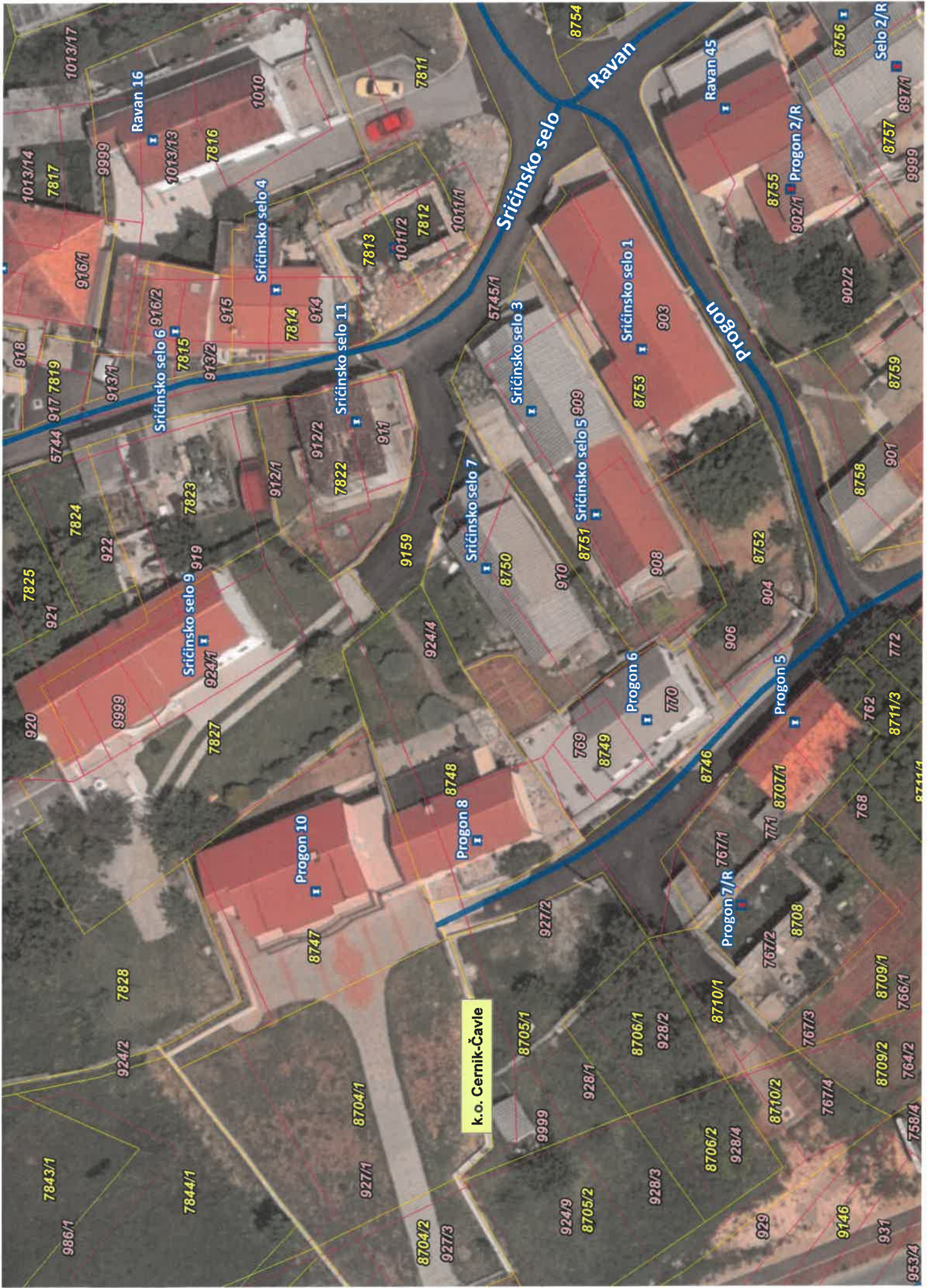
**Napomene**











Na temelju članka 35. Zakona o vlasništvu i drugim stvarnim pravima (Narodne novine br. 91/96, 68/98, 137/99, 22/00, 73/00, 114/01, 79/06, 141/06, 146/08, 38/09, 153/09,90/2010, 143/2012 i 152/2014) i članka 35. Zakona o lokalnoj i područnoj (regionalnoj) samoupravi (Narodne novine br. 33/01, 60/01-vjerodostojno tumačenje, 129/05, 109/07, 125/08, 36/09, 150/2011, 144/2012, 19/13, 137/15, 123/17, 98/19) i članka 19. Statuta Općine Čavle (Službene novine PGŽ br. 20/14, 26/14, 27/15, 12/18 41/18 i Službene novine Općine Čavle 03/21), Općinsko vijeće Općine Čavle na sjednici održanoj dana 8. travnja 2021. godine, donijelo je slijedeću

**O D L U K U**  
**O UKIDANJU STATUSA JAVNOG DOBRA**

**Članak 1.**

Nekretnina označena kao - **k.č.br. 5745/9**, zk.ul.br. PI, k.o. Cernik-Čavle, upisana je kao put u površini od 15 m2, u zemljišnim knjigama Općinskog suda u Rijeci upisana je kao javno dobro.

**Članak 2.**

Ukida se status javnog dobra na nekretnini iz članka 1. ove Odluke.

**Članak 3.**

Zemljišnoknjižni odjel Općinskog suda u Rijeci će u odnosu na nekretninu iz čl. 1 ove Odluke isključiti iz statusa javno dobro, izvršiti brisanje javnog dobra te izvršiti upis prava vlasništva na ime i u korist Općine Čavle.

**Članak 4.**

Ova Odluka stupa na snagu osmoga dana od dana objave u Službenim novinama Općine Čavle.

OPĆINSKO VIJEĆE  
PREDSJEDNIK  
Norbert Mavrinc

KLASA:  
URBROJ:



Temeljem odredbe članka 19. Statuta Općine Čavle (Službene novine PGŽ br. 20/14, 26/14, 27/15, 12/18 i 41/18), Općinsko vijeće Općine Čavle na sjednici održanoj 8. travnja 2021. godine donosi

## **O D L U K U**

o ukidanju statusa javnog dobra

Predsjednik:  
Norbert Mavrinac, v.r.